

Kauno apskrityje
Vyšniūnų 6968
kadastrо vietovėje

Prienu rajone Lepelionių kaime
Liudmilios Bisikrskienės a.k.45611210910
(žemės saviniko (bendrasavininkų) vardas(-ai), pavardė(-ės), asmens kodas(-ai))

Skil. Nr.	Skil.	Kad.	Kad.
proj. plane	plotas ha	bloko Nr.	Skil. Nr.
597	0,35	0001	179

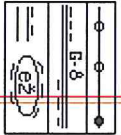
680000057

Sklypo Nr. 597
PLANAS M 1: 5000

Gretimybė	Gretimų sklypų savininkai
2-5	Nepask.vaišl.žemė
5-6,1-2	Kraško kelias 28 m pl.
6- -1	Prienai-Vilnius Stovėjimo aikštė

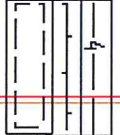
SUTARTINIAI ŽENKLAI

Žemės sklypo ribos



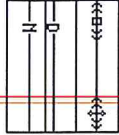
paženklintos riboženkliais
nustatytos griovio viduriu
kelių, vandens telkinių

Kitos ribos




bendro naudojimo kelias
saugomų teritorijų
išžvalgytų, naudingųjų išk.

Nutiesios komunikacijos



elektros linijos
dujotiekiai
naftotiekiai



pastovūs
laikini

Kitai



Nusausinta žemė
Drėkinama žemė
Žemės servitūtų
pažymėjimas



6. Vadovaujantis LRV (1992 05 12 NR. 343 ir 1995 12 29 Nr. 1640, 1996 09 30 Nr. 1135 ir 1997 04 28 Nr.414) nutarimais, naudojant žemės sklypa(us) turi būti laikomasi šių specialiųjų žemės ir miško naudojimo sąlygų

II - Automobilių kelių sanitarinė apsaugos zona po 10 m pl.	0,28 ha
VI - Elektros oro linija < 1 kV apsaugos zona po 2 m pl.	ha

SUDERINIMAI

Su žemės sklypo(-ų) ribomis, paženklintomis
vietovėje ir nustatytu plotu, sutinku žemės
savininkas (bendrasavininkai) arba jo (jų)
įgaliotas asmuo

Vardas (-ai) pavardė(ės), parašas(ai), data

Bisikrskiene

Stasys

Žemės sklypo (-ų) ribos suformuotos pagal
metoolinius reikalavimus z. u. paskirties
žemėnaudėjimo projektyvą ir suderintos su kitais
rengiamos žemės reformos žemėtvarkos
projektu sprendimais.

BIRSTONO IR PRIENU rajono žemėtvarkos
skyriaus vedėja
DALE GILLIJEVA

2002 09 25

**SKLYPO RIBOS PAZYMOTOS
KADASTRŲ ŽEMELAPYJE
NTKI KAUNO RAJONAS**

pareiškėjas: *A. Raizys*
2003 m. 02 mėn. 13 d.

inžinierė operatorė:
Vasiliauskienė Laima

Žemės sklype pažymėti žemės naudojamų kontūrai, žemės
naudmenų rūšys ir plotai atitinka faktinę padėtį
Žemės reformos žemėtvarkos projekto rengėjas:

VI Vaislybiniis žemėtvarkos institutas
Kauno I žemėtvarkos skyrius

Paraišos	V. pavardė	Parašas	Data
Gr. vadovas	A. Raizys	<i>A. Raizys</i>	2002.07.18
Proj. autorius	A. Zagejė	<i>A. Zagejė</i>	