



**PRIENŲ RAJONO SAVIVALDYBĖS ADMINISTRACIJOS
DIREKTORIUS**

ĮSAKYMAS

**DĖL ŽEMĖS SKLYPO J. BASANAVIČIAUS G. 42, PRIENUOSE, SUFORMAVIMO
PLANO, PRILYGINAMO DETALIAJAM PLANUI, PATVIRTINIMO**

2013 m. gruodžio 30 d. Nr. (7.7)-A3-2013/735
Prienuose

Vadovaudamasis Lietuvos Respublikos Vyriausybės 2010 m. liepos 21 d. nutarimu Nr. 1124 (Žin. 2010, Nr. 91-4815) patvirtinto Žemės sklypo plano, prilyginamo detaliojo teritorijų planavimo dokumentui, rengimo, derinimo ir tvirtinimo miestų teritorijose tvarkos aprašo 40 punktu:

tvirtinu 0,1211 ha ploto žemės sklypo, J. Basanavičiaus g. 42, Prienuose, suformavimo prie teisiškai registruotų pastatų (unikalūs Nr. 6995-1000-2010, 6995-1000-2020, 6995-1000-2031) planą, prilyginamą detaliojo teritorijų planavimo dokumentui.

Šis įsakymas gali būti skundžiamas Lietuvos Respublikos viešojo administravimo įstatymo (Žin., 1999, Nr. 60-1945; 2006, Nr. 77-2975), Lietuvos Respublikos administracinių ginčų komisijų įstatymo (Žin., 1999, Nr. 13-310), Lietuvos Respublikos administracinių bylų teisenos įstatymo (Žin., 1999, Nr. 13-308; 2000, Nr. 85-2566) nustatyta tvarka.

Administracijos direktorius

Algis Marcinkevičius

Parengė

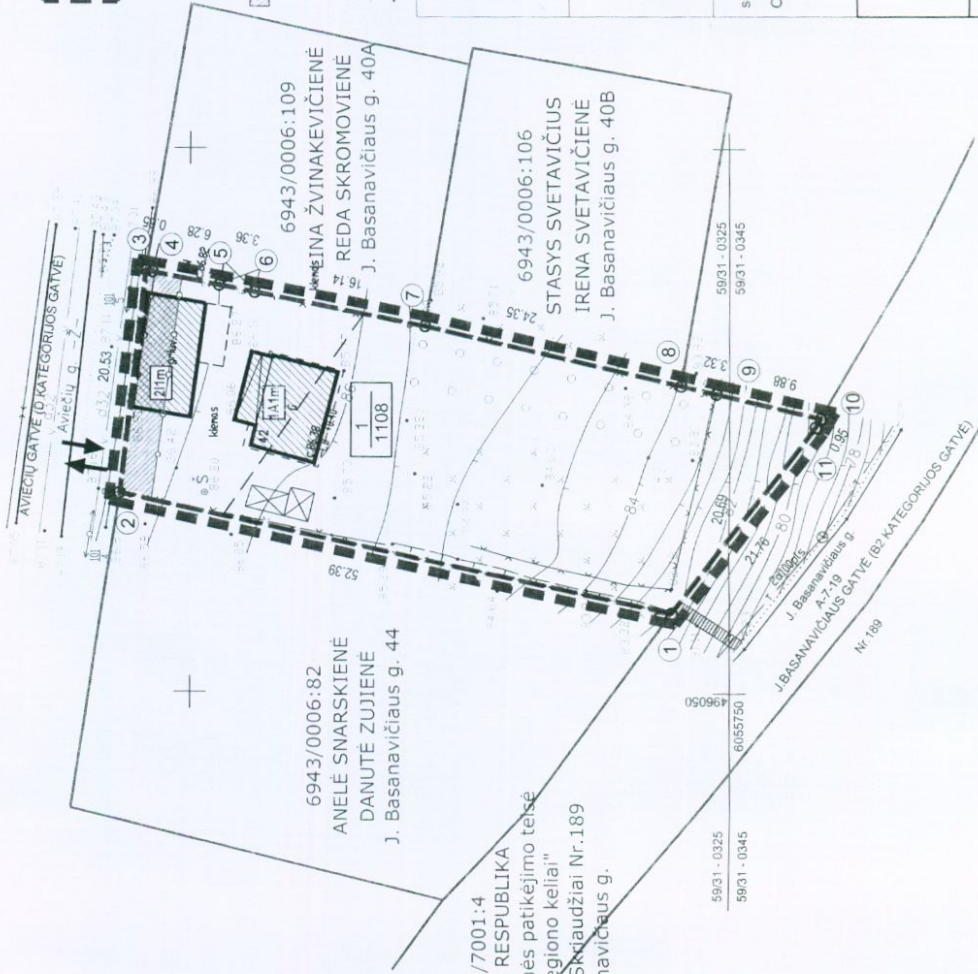
Rima Sodaitienė
2013-12-30

PLANUOJAMA TERITORIJA



**ŽEMĖS SKLYPO PRIE PASTATŲ
PRIENŲ M.
J. BASANAVIČIAUS G. 42
PLANAS M 1:500
SPRENDINIŲ BRĖŽINYS**

SITUACIJOS SCHEMA. (PRIENŲ Miesto BP KONTEKSTE)



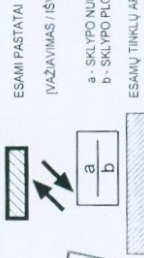
Sklypo (jo dalies) Nr.	Sklypo (jo dalies) kampų nuzymėjimas plane	Sklypo (jo dalies) kampų koordinatės		Sklypo (jo dalies) plotas m²	Privatinieji reikalavimai				
		x	y		Zemės sklypo paskirtis, naudojimo būdas (pobūdis)	Statinio aukštis nuo žemės paviršiaus, m	Užstatymo tankis %	Servitūta	Aprašymai
1	2	3	4	5	6	7	8	9	10
1	1	6055755.30	496067.30	apie 1211	Paskirtis - kitos paskirties žemė; būdas: gyvenamosios teritorijos (G). Pobūdis: vienbučių ir dvibučių gyvenamųjų pastatų statybos (G2).	Esami pastatų aukštis (1a iki 8m)	leisti 28	-	iki Kelių apsaugos zonos 50 m. iki Elektros linijų apsaugos zonos po 2 m. XLIX-Vandentiekio, lietaus ir fekalinės kanalizacijos tinklų ir (ar) aplaupo zonos po 5 m.

SUTARTINIAI ŽYMEJIMAI:

- PLANO GALIJIMO RIBA
- NALUS SKLYPŲ RIBOS
- REGISTRUOTOS GREITŲJŲ SKLYPŲ RIBOS




PASKIRTIS - KITOS PASKIRTIES ŽEMĖ.
BŪDAS: GYVENAMOSIOS TERITORIJOS (G).
POBŪDIS: VIENBUČIŲ IR DVIBUČIŲ
GYVENAMŲJŲ PASTATŲ STATYBOS (G2)




PASTATŲ EKSPLIKACIJA

- 1A1m - GYVENAMASIS NAMAS (gyvenamoji (vieno buto pastatai); paskirtis)
- 211m - PASTATAS (pagalbinio ūkio paskirtis)

INŽINERINIAI TINKLAI BEI (RENGINIAI):




APSAUGINIŲ ZONŲ RIBOS:



SUDERINTA Nacionalinėje žemės tarnyboje prie ŽŪM Prienų ir Birštono skyriaus vadėja Vilma Aleknavičienė 2013 m. lapkričio 20 d.

Techninio ir projekto rengimo skyriaus žiniatinkis Marius Jazbutis

SU PLANO SPRENDINIAIS SUTINKU. 2013 m. 10 mėn. 15 d. ONA LODIENĖ



Į "Georumbas"
Įmon. kod. 300007115
Miško g. 30-65, LT-44313 Kaunas,
Tel. 867523674; www.georumbas.lt

SPRENDINIŲ BRĖŽINYS
PLANAS M1:500
ADRESAS Prienų r. sav. Prienų m.
J. Basanavičiaus g. 42

Pareigos	Vardas, pavardė	Parašas	Data
Įmon. savininkas	Remigijus Ūsas	<i>[Signature]</i>	2013-10-02
Matininkas	Remigijus Ūsas Kvalifikacijos pažymėjimas 2R-FP-428	<i>[Signature]</i>	2013-10-02 A.V.

Organizatorius: ONA LODIENĖ